La Cadira del Bisbe

Premià de Dalt

El poblat ibèric

La Cadira del Bisbe és un poblat de dimensions mitjanes, ubicat en un lloc estratègic, amb una clara intenció de control de territori: la vall de Premià i el pas de la ruta que uneix la plana i la Serra de Sant Mateu, via de pas vers el Vallès.

La seva construcció respon a un model urbanístic aterrassat, emmurallat i amb una torre defensiva que constitueix el nucli urbà entès com a centre polític i econòmic del territori circumdant, de clara vocació agrícola.

Al Maresme, se'n coneixen d'altres ciutats d'aquestes característiques com el Mas Boscà (Badalona), el Turó de Montgat (Montgat), Céllecs (Òrrius) i per últim, Burriac (Cabrera de Mar), del qual és probable que depenguessin els pobles veïns.

El poblado ibérico

La Cadira del Bisbe es un poblado de dimensiones medianas, ubicado en un lugar estratégico, con una clara intención de control del territorio: el valle de Premià y el paso de la ruta que une el llano y la Sierra de Sant Mateu, vía de paso hacia el Vallès.

Su construcción responde a un modelo urbanístico aterrazado, amurallado y con una torre defensiva. Constituye el núcleo urbano entendido como centro político y económico del territorio circundante, de clara vocación agrícola.

En el Maresme, se conocen otras ciudades de estas características como el Mas Boscà (Badalona), el Turó de Montgat (Montgat), Céllecs (Òrrius) y por último, Burriac (Cabrera de Mar), del que es probable que dependieran el resto de pueblos vecinos.

Sector 4



N

Plànol del jaciment
Plano del yacimiento

4 Sector de tres cases i un carrer
Sector de tres casas y una calle

3 Camp de sitges
Campo de silos

2 Barri de cases
Barrio de casas

1 Torre defensiva
Torre defensiva

Sector 1

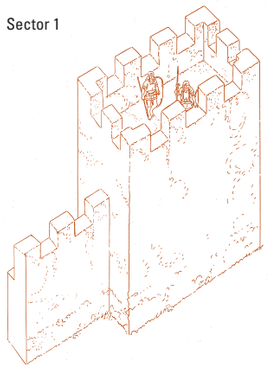

Sector 2

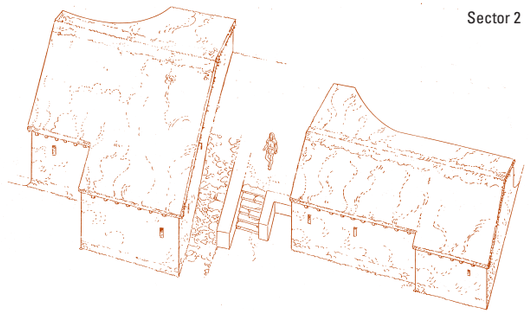

Vegetàcio autòctona

Es un cerro de la vertiente sur de la Serralada Litoral. Se eleva unos 267 metros sobre el nivel del mar i tiene una superficie de 29.967 m2. Toda la zona es un poblado ibérico fortificado, datado desde la mitad del siglo VI hasta mediados del siglo I aC.

Parcialmente excavado, actualmente sólo se conocen en profundidad dos sectores: el superior de tres casas y una calle; y el inferior, de la muralla.

La sociedad ibérica, influenciada desde siglos atrás por las relaciones comerciales con el resto de pueblos del Mediterráneo y de Europa Central, se fue definiendo como una cultura autóctona, bien diferenciada y única.

Cabe destacar la importancia del yacimiento de La Cadira del Bisbe com un testimonio único y irrepetible de una cultura que desde finales del siglo VI, perduró hasta poco después de la llegada de los romanos, el año 218 aC.

Coinciden en el lugar otros elementos naturales y históricos que evidencian que la montaña fue una fuente de recursos desde la presencia humana hasta la mecanización del campo, por lo que se trata de un espacio muy culturalizado.

La visita de La Cadira del Bisbe nos permitirá descubrir el mundo ibérico y otros elementos, en un marco privilegiado con magníficas panorámicas al valle de Premiá y al mar.

Historia del yacimiento
Descubierto el año 1929 por Joaquim Folch i Torres, ha sido objecto de investigación por parte de arqueólogos, asociaciones e instituciones. El año 1972, los terrenos se urbanizaron provocando la destrucción de gran parte del yacimiento. El año 1998, el Ayuntamiento de Premià de Dalt adquirió la titularidad de los terrenos y, en octubre de 2005 declaró todo el yacimiento Bien Cultural de Interés Local.

Com arribar-hi
Cómo llegar

Estació Renfe Premià de Mar
Tel. 902 240 202

Bus Interurbà C-14
Empresa Casas
Tel. 937 981 100
Sense servei dissabtes i festius
Sin servicio sábados y festivos

Taxi
Av. Barcelona Tel. 937 508 070
Riera de St. Pere / Ctra. Premià Tel. 670 649 699

Museu de Premià de Dalt
Riera de Sant Pere, 88
(Can Figueres)

Ajuntament de Premià de Dalt

MUSEU PREMIÀ DE DALT

Generalitat de Catalunya
Departament de Cultura i Mitjans de Comunicació

Museu d'Arqueologia de Catalunya

Escola Tècnica Superior d'Arquitectura de Barcelona

Diputació Barcelona
xarxa de municipis

CAIXA LAIETANA

Obra Social
Fundació "la Caixa"

FEDER

FUNDACIÓ JAUME I

SANDO INMOBILIARIA

La Cadira del Bisbe

Poblat Ibèric
S. VI-I aC

Poblado Ibérico
S. VI-I aC

Ajuntament de Premià de Dalt

MUSEU PREMIÀ DE DALT

La Cadira del Bisbe

Premià de Dalt

És un turó de la vessant sud de la Serralada Litoral. S'eleva uns 267 metres sobre el nivell del mar i té una superfície de 29.967 m2. Tota l'àrea és un poblat ibèric fortificat, datat des de la meitat del segle VI fins a mitjan del segle I aC.

Està parcialment excavat, de tal manera que només es coneixen en profunditat la zona superior del carrer i les tres cases, i la torre.

La societat ibèrica, influenciada des de segles ençà per les relacions comercials amb la resta de pobles de la Mediterrània i de l'Europa central, s'hi va anar definint com una cultura autòctona, ben diferenciada i única.

Cal incidir en la importància del jaciment de La Cadira del Bisbe com un testimoni únic i irrepetible d'una cultura que des de finals del segle VI va perdurar fins poc després de l'arribada dels romans, l'any 218 aC .

Coincideixen en el lloc d'altres elements naturals i històrics que corroboren que la muntanya fou una font de recursos des de la presència humana fins a la mecanització del camp, cosa que feu que esdevingués un espai molt culturalitzat.

La visita de La Cadira del Bisbe ens permetrà descobrir el món ibèric i altres elements, en un marc privilegiat amb magnífiques panoràmiques a la vall de Premià i al mar.

Història del jaciment
Descobert l'any 1929 per Joaquim Folch i Torres, ha estat objecte de recerca per part d'arqueòlegs, associacions i institucions. L'any 1972 els terrenys es van urbanitzar, causant la destrucció de gran part del jaciment. L'any 1998, l'Ajuntament de Premià de Dalt va adquirir la titularitat dels terrenys i l'octubre de 2005 va declarar tot el jaciment arqueològic com a Bé Cultural d'Interès Local.